


Demonstratierecht

Geocache



Welkom bij de geocache, speciaal ontworpen voor de grondrechtenweek! Deze wandeling staat compleet in het teken van het recht om te demonstreren. We laten jullie een aantal plekken zien waar is gedemonstreerd, zowel recentelijk als vroeger.

De wandeling is verrijkt met geschiedenisfeitjes over Sittard, foto's van de omgeving en een viertal vragen welke, indien juist beantwoord, kunnen leiden tot een prijs! Schrijf je antwoorden dus goed op! Uiteindelijk heb je vier cijfers nodig om de code te kraken.




Van 5 t/m 12 maart



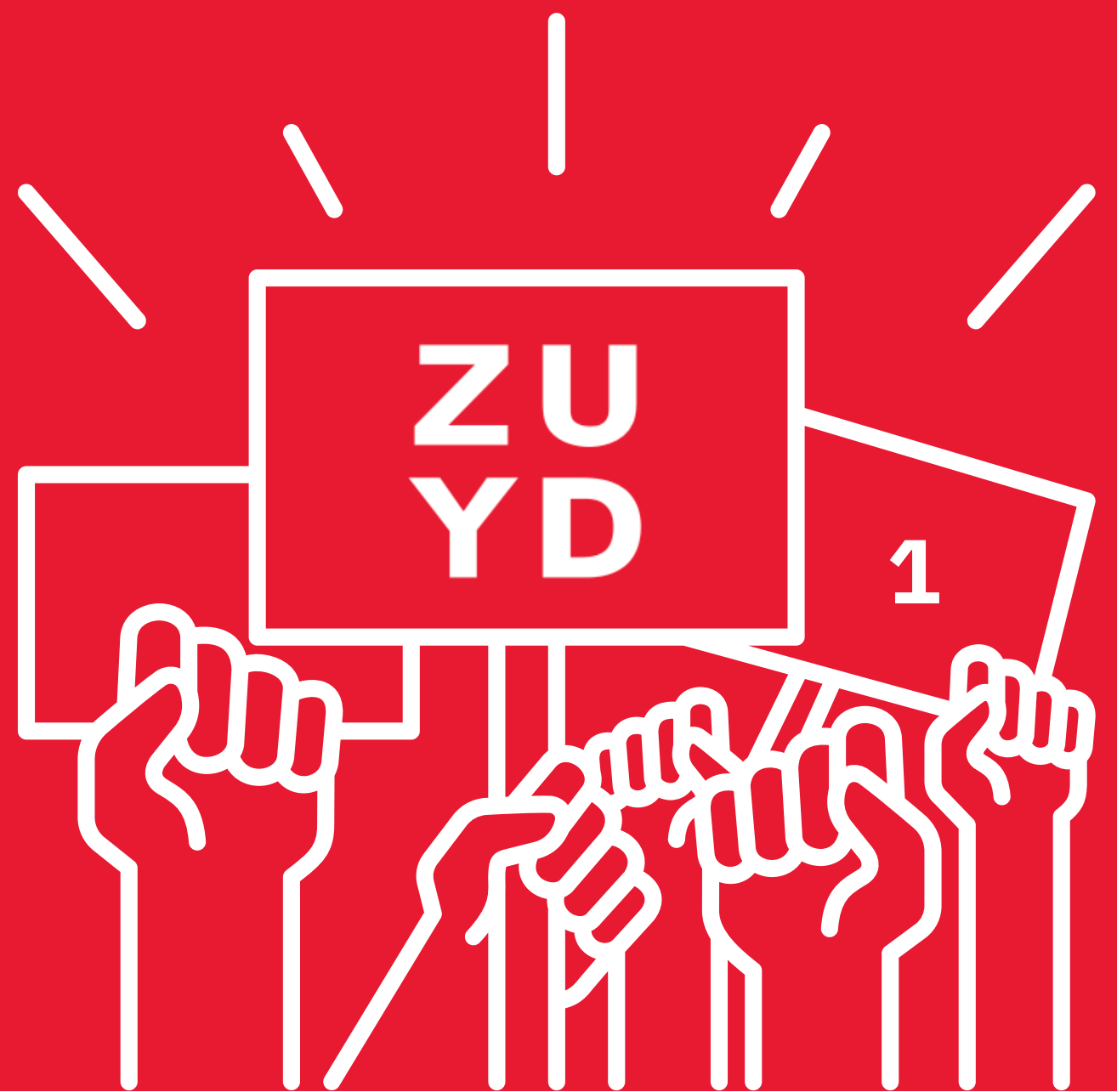
Startpunt: Ligne



Circa 1 uur



3.75 kilometer



Demonstratierecht

Geocache




Bij het Ligne ga je de straat in rechts langs Coffee Mundo. Stop voor het bankje bij Pro Industry.

Kijk eens goed om je heen en vertel me wat je ziet. Mensen uit de regio weten dit al lang: Sittard kampt met leegstand. En niet zo'n klein beetje.

Toen het Ligne werd gebouwd, waren veel inwoners niet blij. Met de bouw van het Ligne werd beoogd een nieuw leven in de stad te blazen. De uitkomst was helaas heel anders. Veel politieke partijen gebruikten de leegstand in hun campagne.

Loop met de bocht mee naar rechts de stad in. Ook hier is de gemeente druk bezig om de stad aantrekkelijk te maken. Bij de werkzaamheden ga je rechts de Brandstraat in, langs de Intertoys.



Demonstratierecht

Geocache


Aan het einde van de straat ligt Oranje Hotel aan je rechterkant. Kijk naar de overkant, schuin boven hotel De Prins: zie je al wat ik zie? Ga naar rechts.



Aan de overkant zie je het theater van de zijkant. Je kunt hier oversteken en de straat inlopen om de voorkant te zien, maar om de route te herpakken moet je straks de weg blijven volgen.


Toon Hermans was een geliefde cabaretier, dichter en zanger uit Sittard, bekend om zijn warme humor en poëtische liedjes. Zijn one-man shows en herkenbare observaties maakten hem tot een van de grootste namen in het Nederlandse cabaret.

Het huidige theater is verouderd en mogelijk te duur om op te knappen, waardoor verhuizing naar Ligne wordt overwogen. In het bestaande gebouw zou een grote vaste Toon Hermans-expositie komen.



Demonstratierecht


Geocache



Door de ruimteclaims van jeugdtheater Het Laagland is er al jaren conflict, waardoor Stichting Toon Hermans overweegt de naam Toon Hermans Theater in te trekken. De gemeente bemiddelt en onderzoekt of een apart museum mogelijk is, nu zijn overlijden bijna 25 jaar geleden is.


Vraag!

Waar maakte Toon Hermans deel van uit?



- a. The big five
- b. De Grote Drie
- c. De zevensprong

Om de route te vervolgen ga je rechtdoor langs het CZ gebouw, richting het politiebureau. Bij het busstation stop je. Vanaf hier kun je de Pitground zien liggen.



Demonstratierecht

Geocache




Niet alleen is dit het kantoor waar Zuyd Legal Lab gevestigd is, vroeger was dit het DSM kantoor.

Nu een kantorencomplex, vroeger het DSM-kantoor. DSM (Dutch State Mines) bouwde en beheerde jarenlang de chemische fabrieken op het terrein in Geleen.

Dit werd later verzelfstandigd tot Chemelot dat zich nu richt op biomedische materialen en hightech polymeren. Omwonenden ervaren regelmatig hinder door geluid, geur, licht en mogelijke gezondheidsrisico's.

Op 27 september 2025 protesteerden Milieudefensie en Extinction Rebellion nog voor schonere lucht, schoon water en minder overlast van Chemelot.



Demonstratierecht

Geocache


Loop rechts langs het station. Ten hoogte van de Domino's stop je. Aan de linkerzijde ligt het station.

Samen met Amnesty Westelijke Mijnstreek zijn er protesten gehouden over het geweld in Gaza. Dit is een van de meest recentere protesten uit de buurt.


Vraag!

In welke maand vond het vijfde ketelprotest plaats over de situatie in Gaza?

- a. Augustus (8)
- b. September (9)
- c. Oktober (10)



Loop rechtdoor naar de kruising. Stop bij het Nettorama bord.



Demonstratierecht


Geocache



Kijk goed over het spoor: je kijkt nu naar een muurschildering op de Eisenhowerflat. Mocht je deze van dichtbij willen bekijken, loop dan rechtdoor en ga bij de stoplichten links. Om de route te vervolgen, loop je vervolgens terug naar de Nettorama.

Eind februari 2021 verdween de laatste muur van flat 3 aan de Eisenhowerstraat, een gebouw uit de jaren '60 met 120 woningen waarvan renovatie niet meer haalbaar was. De sloop zelf verliep vlot, maar het traject van aankondiging in 2017 tot herhuisvesting was emotioneel zwaar voor bewoners.

Om de buurt nieuw leven in te blazen kreeg flat 1 een symbolische mural met vogels en een gedicht van Toon Hermans. Als blijvende herinnering werden 120 beschilderde vogelhuisjes opgehangen.



Demonstratierecht

Geocache




Loop terug naar de kruising en ga naar links (Walramstraat). Volg deze straat tot je bij het Maaslandpark uitkomt (zie foto). Loop door de poort en stop bij de zilver paal met informatie (links).



Het vroegere Maaslandziekenhuis in het Maaslandpark werd gesloten en gesloopt omdat het verouderd was; alleen het historische klooster en de kapel bleven staan.

De zorg verhuisde naar het moderne Orbis Medisch Centrum in Geleen. Nu is er opnieuw onrust in de regio, omdat spoedeisende hulp, IC en geboortezorg van Heerlen naar Geleen verplaatst worden.



Demonstratierecht

Geocache

Voorstanders zien kwaliteitswinst door concentratie van zorg, terwijl tegenstanders vrezen voor langere aanrijtijden, meer verkeersdrukke en een verdere verschraving van de zorg in Heerlen. Hierdoor spelen niet alleen praktische zorgen, maar ook emoties en een gevoel van verlies, vergelijkbaar met de sluiting van het Maaslandziekenhuis destijds.


Deze geocache is gemaakt door stagiaires van Zuyd Legal Lab. Tijdens de wandeling kwamen zij erachter dat er verrassend weinig bomen in het Maaslandpark staan... Wellicht een mooi onderwerp voor een petitie.

Vraag!

Hoeveel bomen staan er op het centrale grasveld van het Maaslandpark?

- a. Zo goed als geen (noteer 0)
- b. Genoeg (noteer 50)
- c. Super veel! (noteer 100)

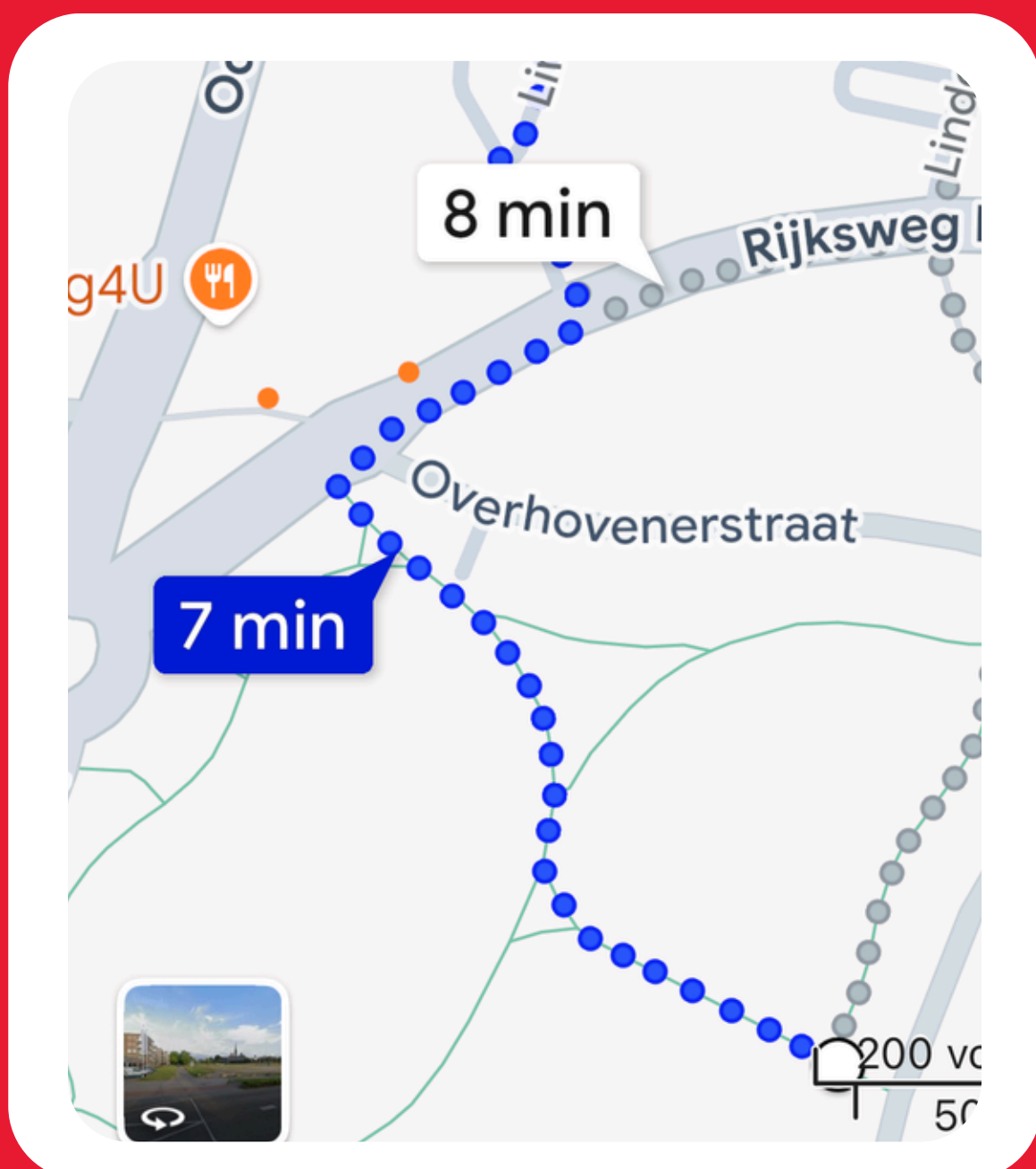
Zie de foto op de volgende pagina voor hoe je het park uitkomt.



Demonstratierecht

Geocache

Je bevindt je nu op de Rijksweg. Nu zit je ongeveer op de helft van de geocache.




Doorgaan →

Net na 'Fong Wah' heb je een zijstraat: ga deze in. Blijf rechtdoor lopen tot je bij het Hof van Serviam uitkomt.



Teruggaan

Wil je liever terug naar Ligne? Ga bij 'Fong Wah' rechtdoor en volg deze straat. Ga bij de stoplichten naar links. Het Ligne begeeft zich aan de linkerkant.



Demonstratierecht


Geocache



Voormalig zorgcentrum De Baenje kreeg een nieuwe plek én naam: Hof van Serviam, gebouwd op het terrein van het voormalige Serviam Lyceum. De Baenje voldeed niet meer aan moderne zorg- en duurzaamheidsnormen, waardoor nieuwbouw nodig was.

Het nieuwe Hof van Serviam biedt gasloze woonzorgappartementen en kleinschalige groepen voor mensen met dementie. De oude Baenje is gesloopt en vervangen door een nieuw zorgcentrum voor 136 bewoners. In de buurt leidde vooral de hoogte van het nieuwe gebouw tot protesten, waarvoor omwonenden zelfs een buurtcomité oprichtten.

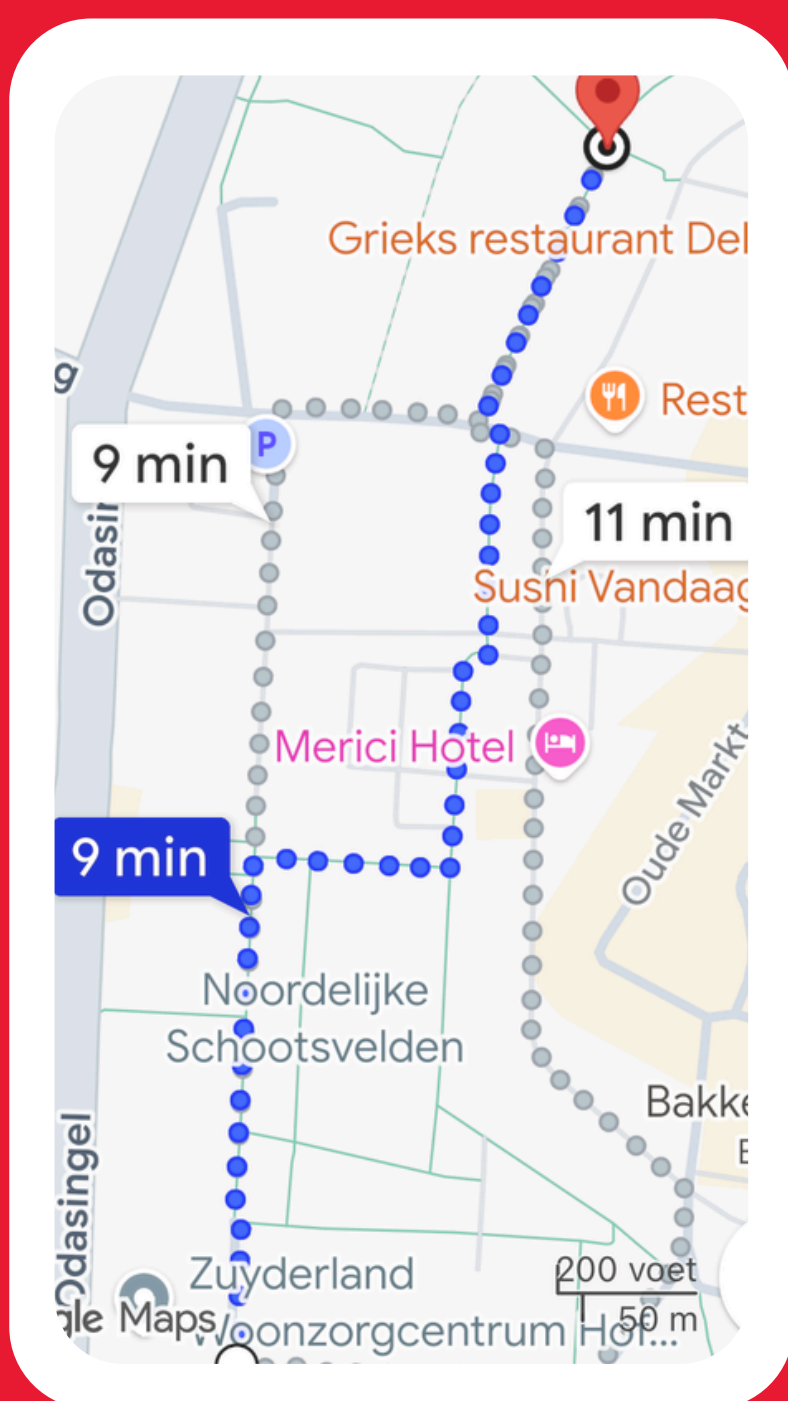
Loop langs het Hof van Serviam en pak het tweede pad naar rechts, langs het kappelletje. Loop rechtdoor langs de muur en ga links door de poort. Je bent nu in de Urselintuin.



Demonstratierecht

Geocache


Loop door de poort en ga naar rechts. Neem meteen het eerste pad naar links en volg dit pad.



Je loopt nu tegen het Toon Hermans Huis aan. Hier ga je links het pad in (zie foto). Steek de brug over en ga met de trap naar boven. Vanaf hier zijn de stadstuintjes zichtbaar.



De stadstuintjes in Sittard zijn kleine historische groene plekken die door lokale initiatieven worden onderhouden. In 2017 ontstond protest toen de gemeente zeven tuintjes wilde verplaatsen voor een herstel van de stadsgracht, een kwestie die zelfs op televisie belandde.



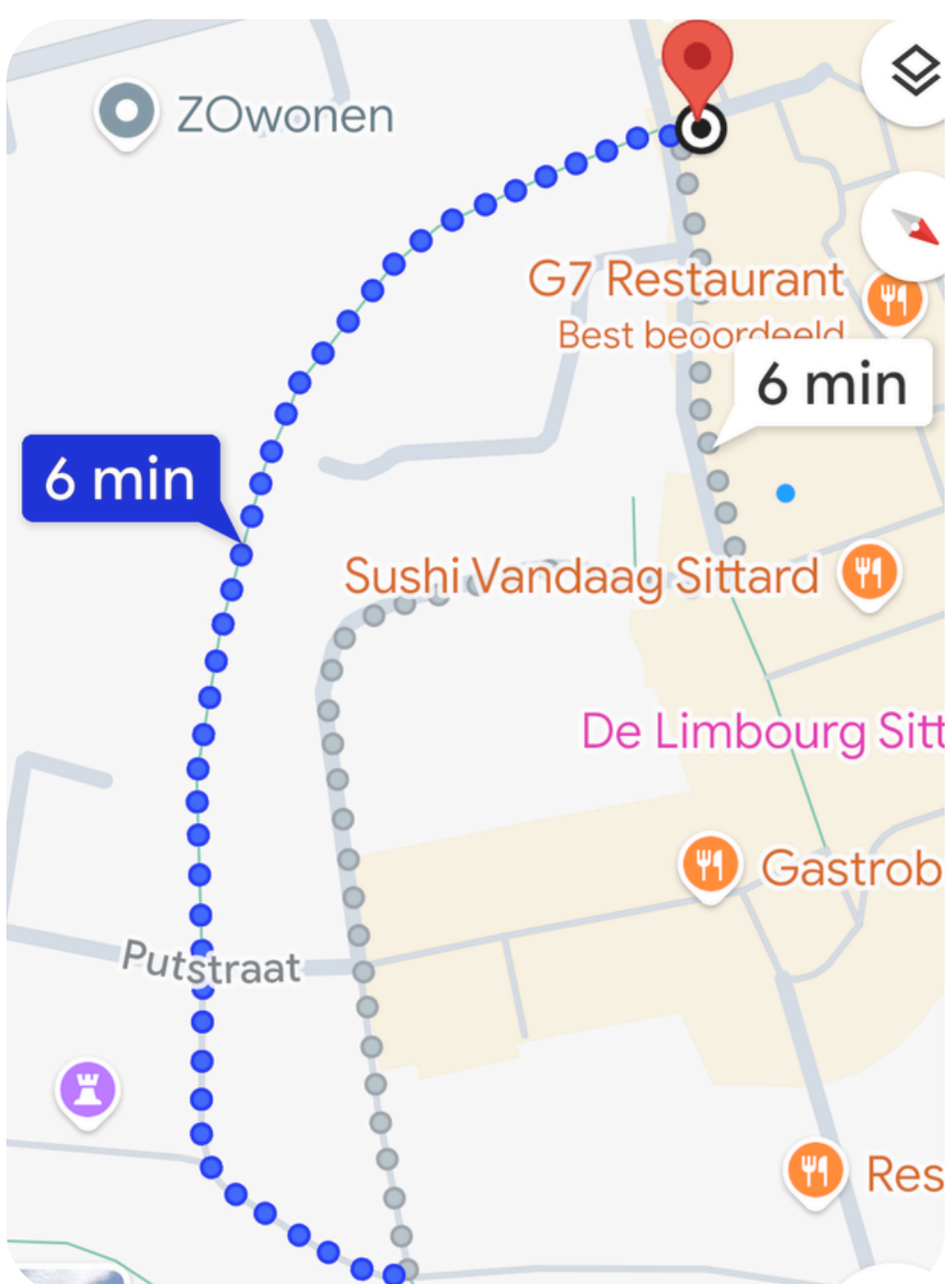
Demonstratierecht

Geocache

Ga naar rechts over de stadswal langs de bomen (zie de foto). Blijf deze volgen en neem de trap naar beneden richting de Putstraat.




Bij de kruising steek je de straat over (zie de foto: Agnetenwal).



ZU
YD

13



Demonstratierecht

Geocache



Bij de volgende kruising ga je rechtdoor. Stop bij de Gijsen optiek.

Donkiesjot was in de jaren '70 en '80 een legendarisch poppodium op het Tempelplein, waar later Gijsen Optiek kwam. Grote namen als U2, Yes, Herman Brood en de Sex Pistols stonden er op het podium.


Vraag!

Op welke dag trad U2 op in Donkiesjot?



- a. 14 februari 1981 (schrijf op: 6)
- b. 12 december 1977 (schrijf op: 7)
- c. 4 maart 1990 (schrijf op: 8)

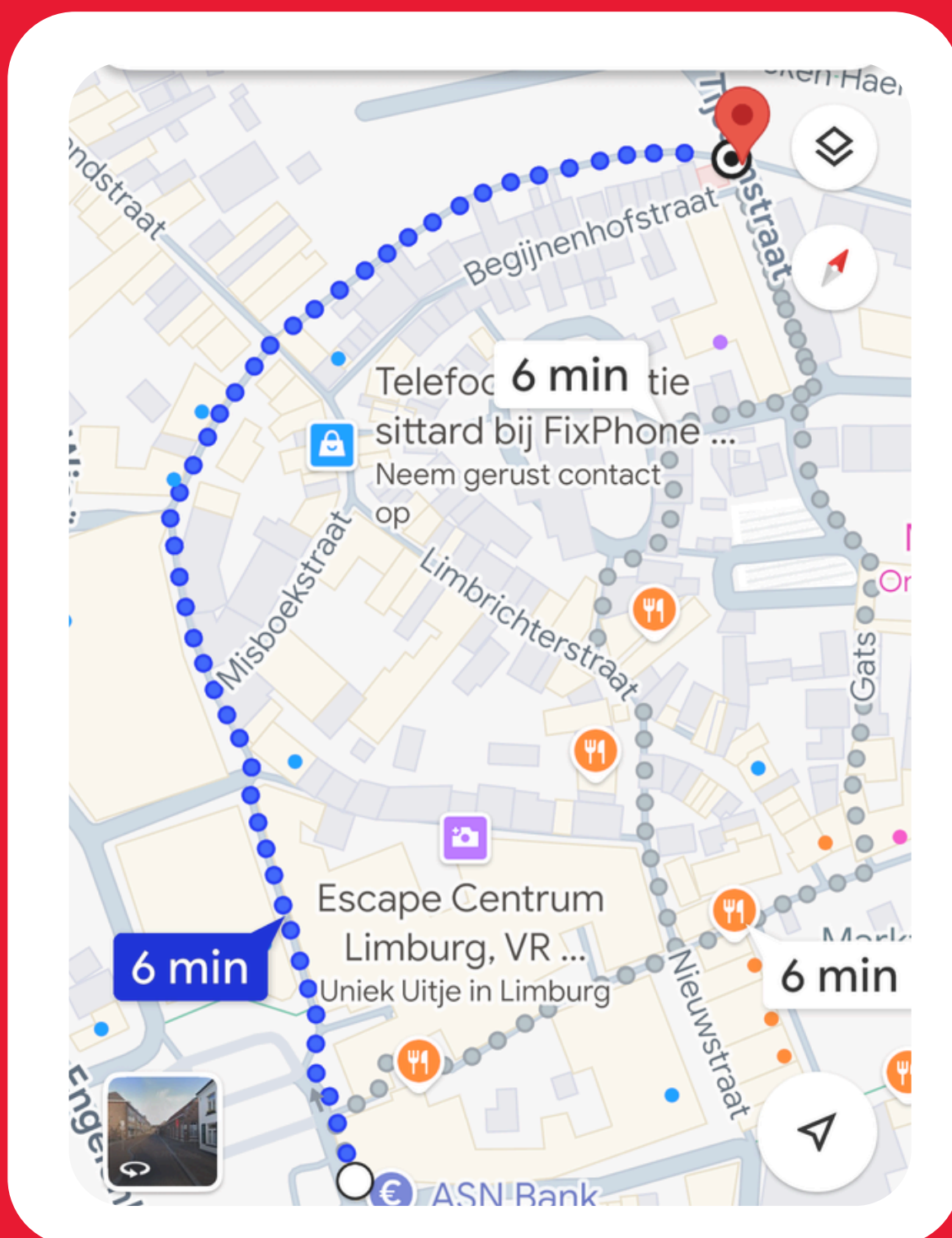
De sluiting in 1987 liep uit op protesten waarbij de M.E. ingreep en tientallen arrestaties volgden. Voor velen voelde het als het einde van een tijdperk, waardoor Donkiesjot nog altijd voortleeft in herinneringen en verhalen.




Demonstratierecht

Geocache

Loop rechtdoor langs de bloemenwinkel de Paradijsstraat in (de winkelstraat met de WE, H&M en New Yorker).



Blijf alsmaar rechtdoor lopen tot je de Hunkemöller aan je linkerkant ziet liggen. Volg hier het pad rechtdoor over de Stadswal. Bij de kruising ga je links.



Demonstratierecht


Je bent terug op de
Schootsvelden, zie je
het Hof van Serviam
nog?



Volg het wandelpad
richting de brug. Volg
dit pad. Je bent nu
terug op het plein bij
Ligne.

Geocache

Op 19 januari 2022 trokken in meerdere Limburgse steden lichtstoeten door de straten, ook hier in Sittard op de Schootsvelden, om te demonstreren tegen de Coronamaatregelen. De demonstranten gebruikten lampjes en lampions als vreedzaam protest tegen de geldende maatregelen. Hoewel de burgemeester vooraf geen toestemming had gegeven vanwege onenigheid met de organisatie over de voorwaarden, werd de demonstratie uiteindelijk gedoogd.



Demonstratierecht


Geocache



De stakingen bij Zuyd Hogeschool maakten deel uit van landelijke protesten tegen bezuinigingen in het hoger onderwijs. Medewerkers verzetten zich tegen plannen zoals de langstudeerboete en structurele kortingen, terwijl vakbonden een estafettestaking organiseerden waarbij steeds een andere instelling het werk neerlegde.

Code kraken

De wandeling zit er nu op. Je kunt terugkeren naar Zuyd Hogeschool, of de prijs proberen te claimen in de bibliotheek. Hiervoor heb je de cijfers uit de goede antwoorden van de vragen nodig die je onderweg hebt beantwoord. Weet je ze nog?



Demonstratierecht

Geocache

De bibliotheek is onderverdeeld in vier etages. Weet jij van welke etage de hbo-rechten studenten gebruik maken?

Op deze etage is een prijs verstopt. Om hem te vinden heb je vier cijfers nodig. Deze vier cijfers zijn te herleiden uit de vragen die je onderweg hebt beantwoord. Als je deze alle vier correct hebt weten te beantwoorden, heb je de code in handen.

Om het makkelijk te maken, staat de code al op volgorde van de vragen. Je hoeft dus niet zelf te puzzelen aan de volgorde.

Heb je de code gekraakt dan kun je dit bewijzen door jouw naam te noteren in het logboek.

Succes!

